



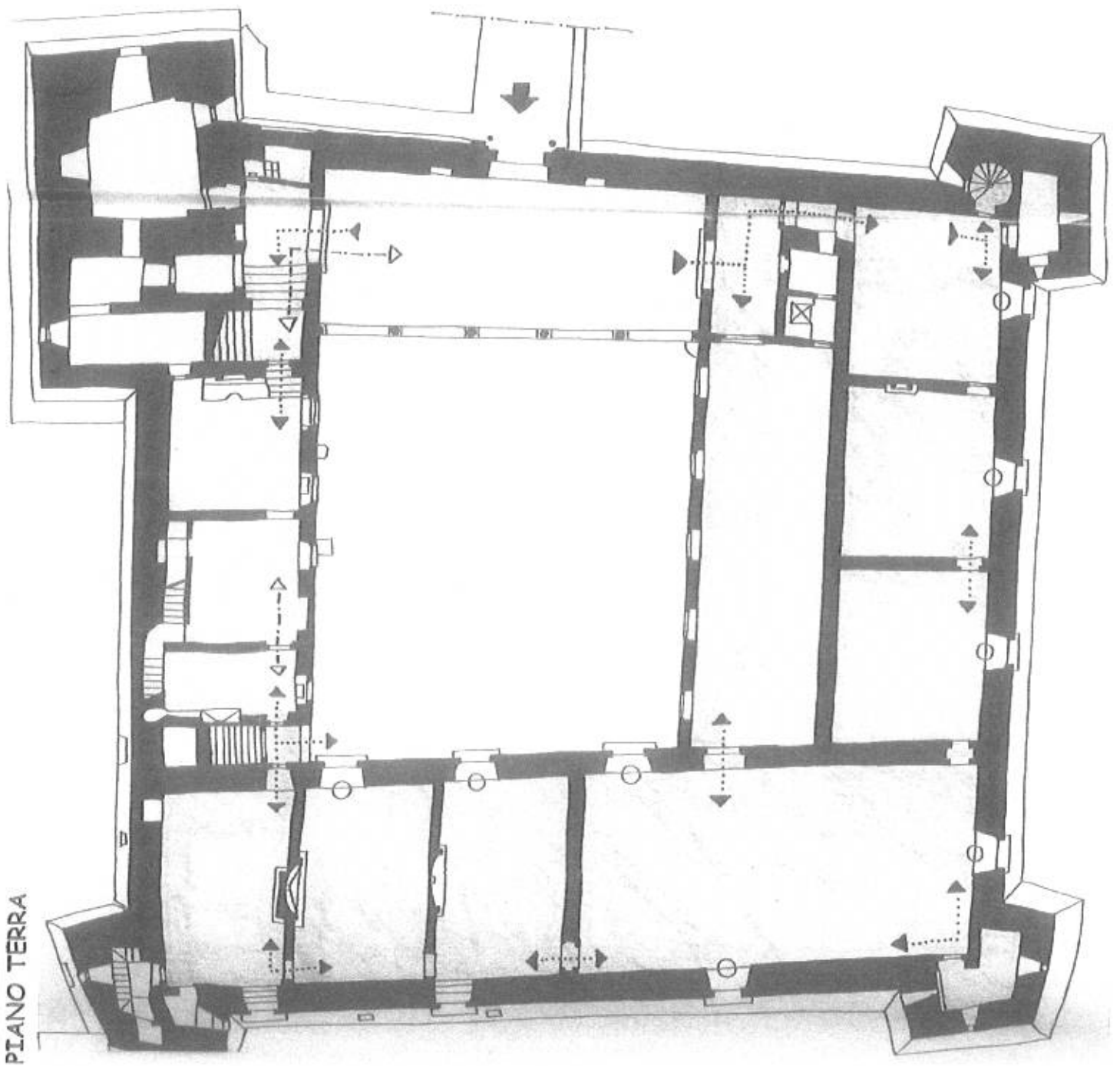
Ministero dei Beni e delle Attività Culturali e del Turismo

DIREZIONE GENERALE MUSEI

**AVVISO PUBBLICO PER L'INDIVIDUAZIONE DI ENTI NON PROFIT CUI AFFIDARE LA CONCESSIONE IN USO DI
BENI IMMOBILI APPARTENTENTI AL DEMANIO CULTURALE DELLO STATO**

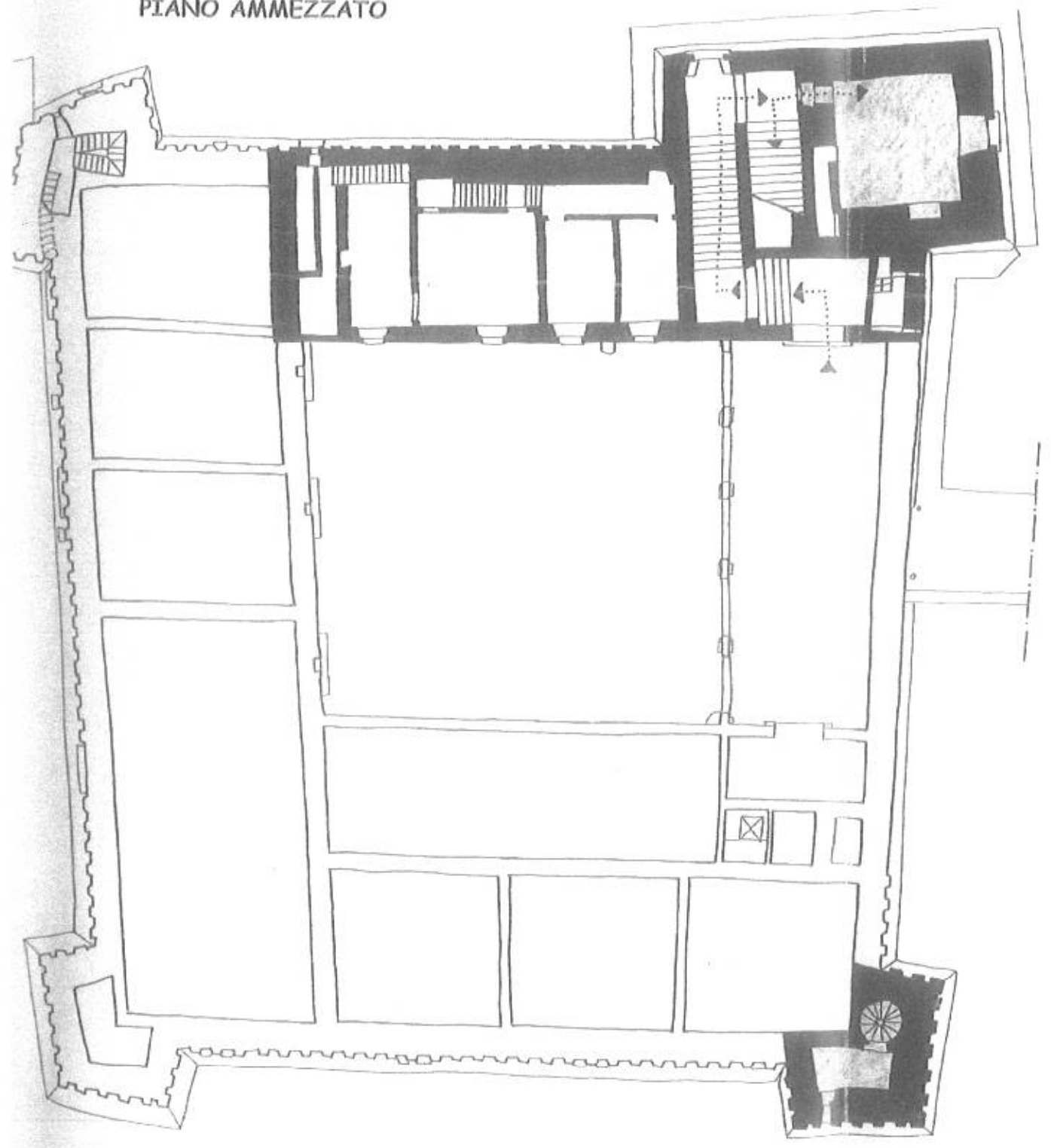
San Giustino (PG) - Castello Bufalini

12.1.1

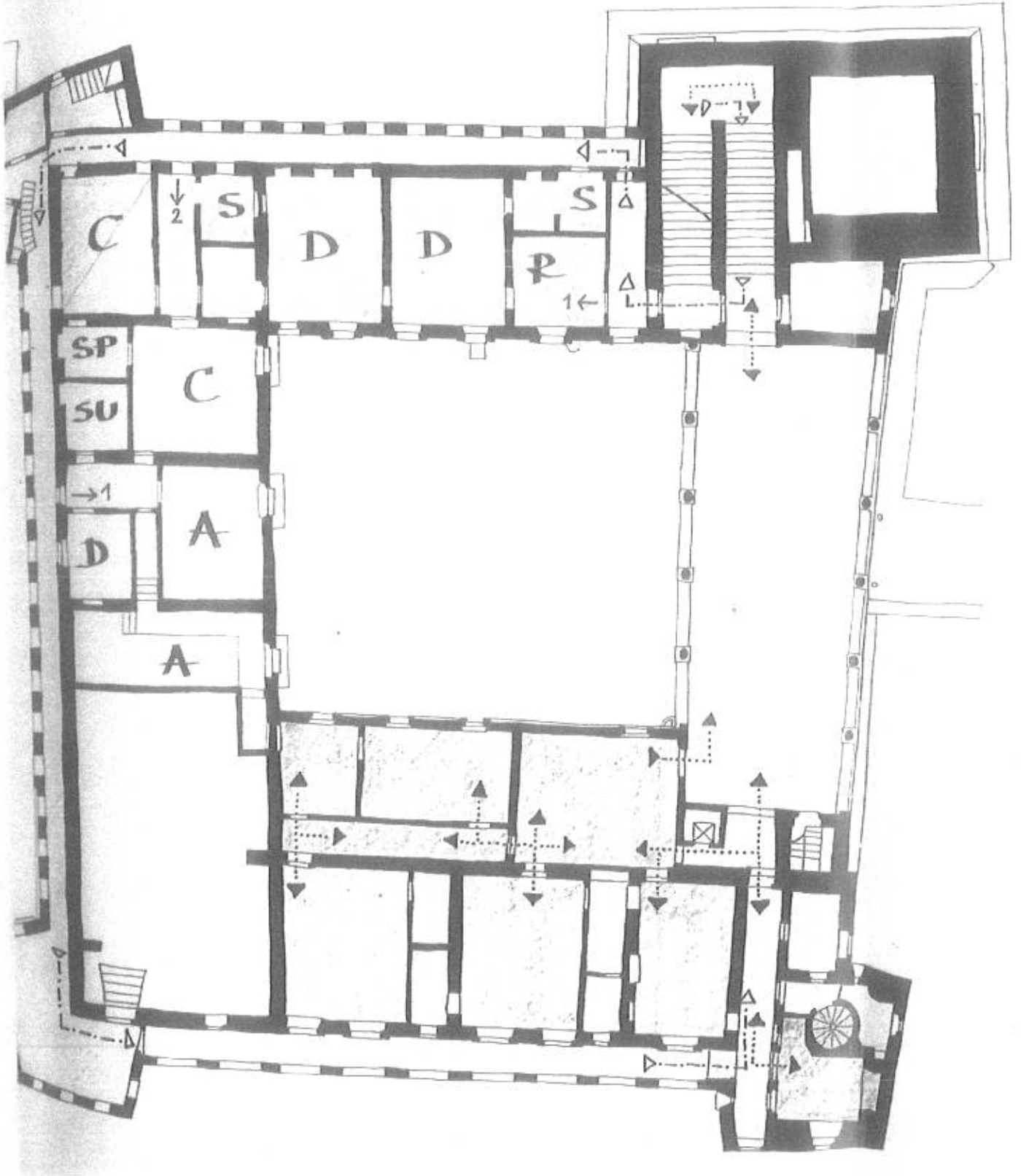


PIANO TERRA

PIANO AMMEZZATO

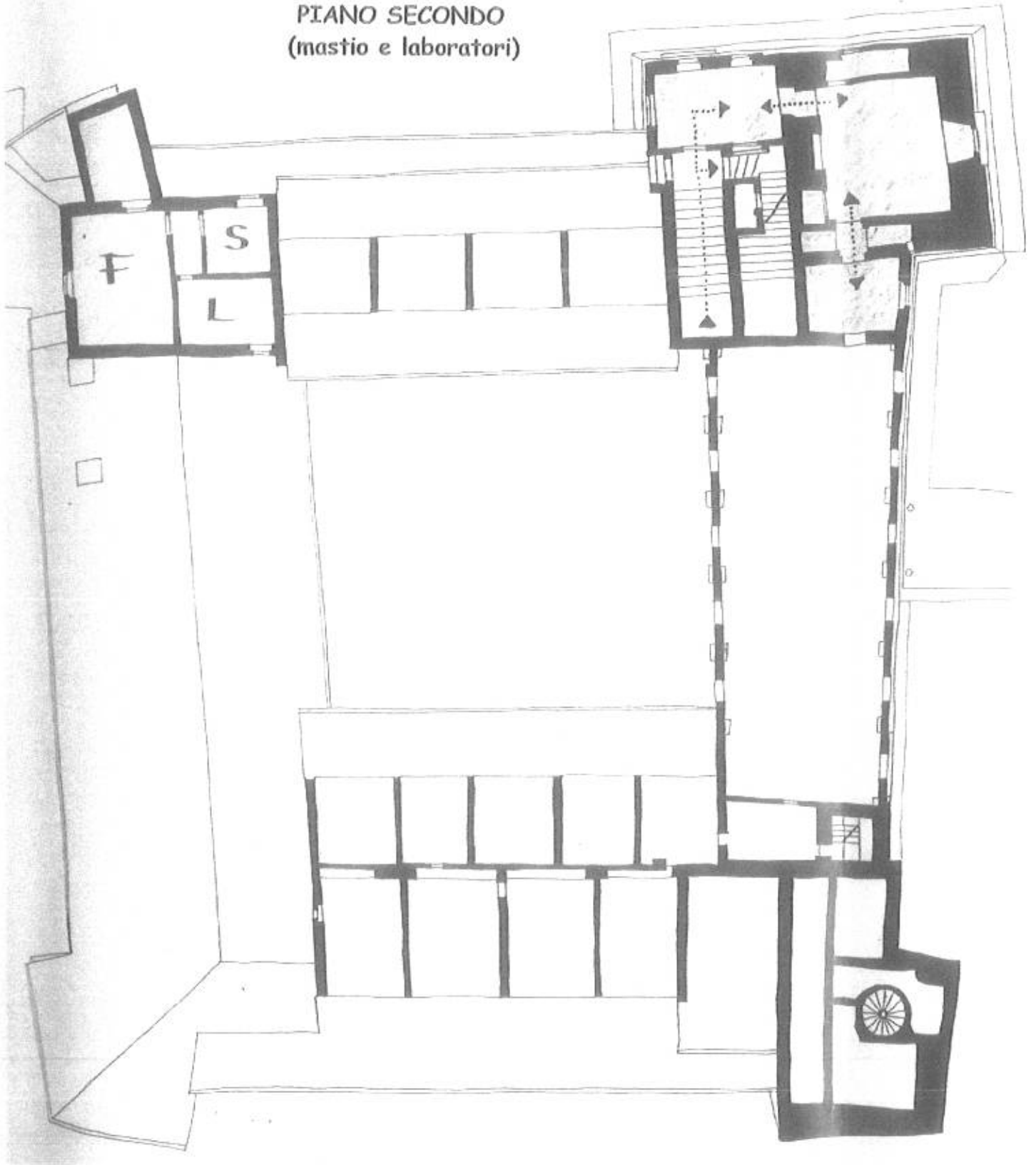


PIANO NOBILE

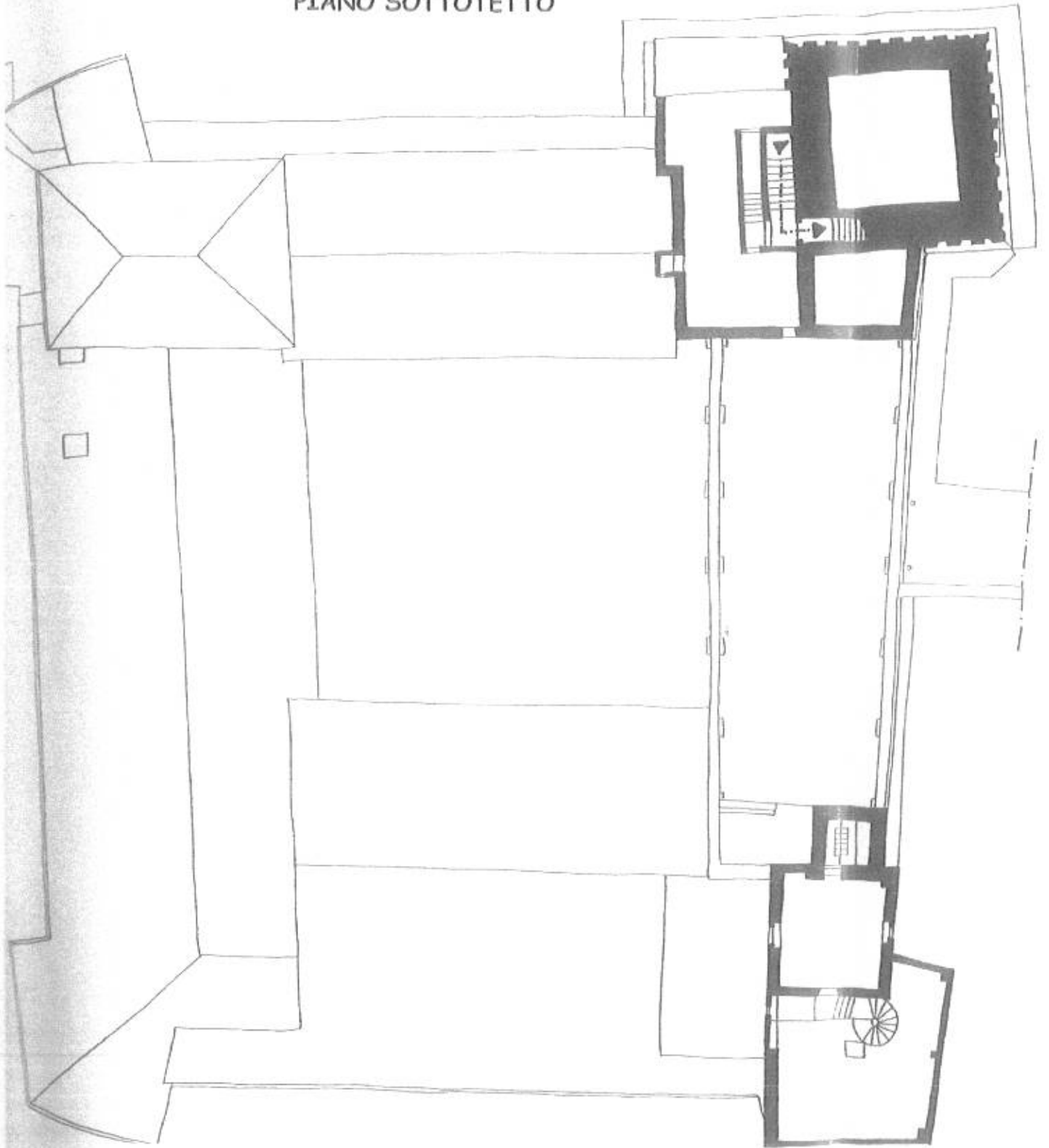


12.1.6

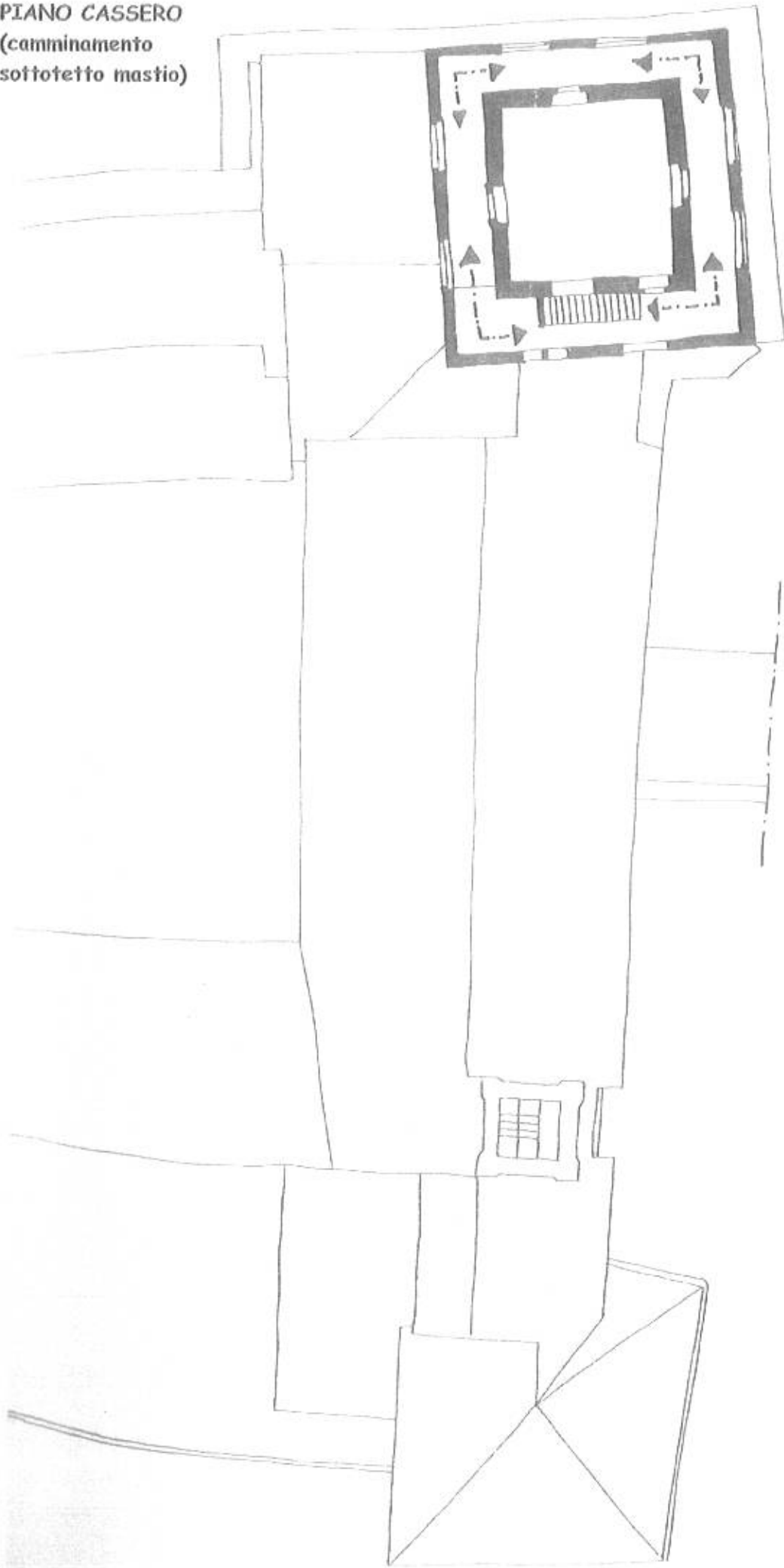
PIANO SECONDO
(mastio e laboratori)



PIANO SOTTOTETTO

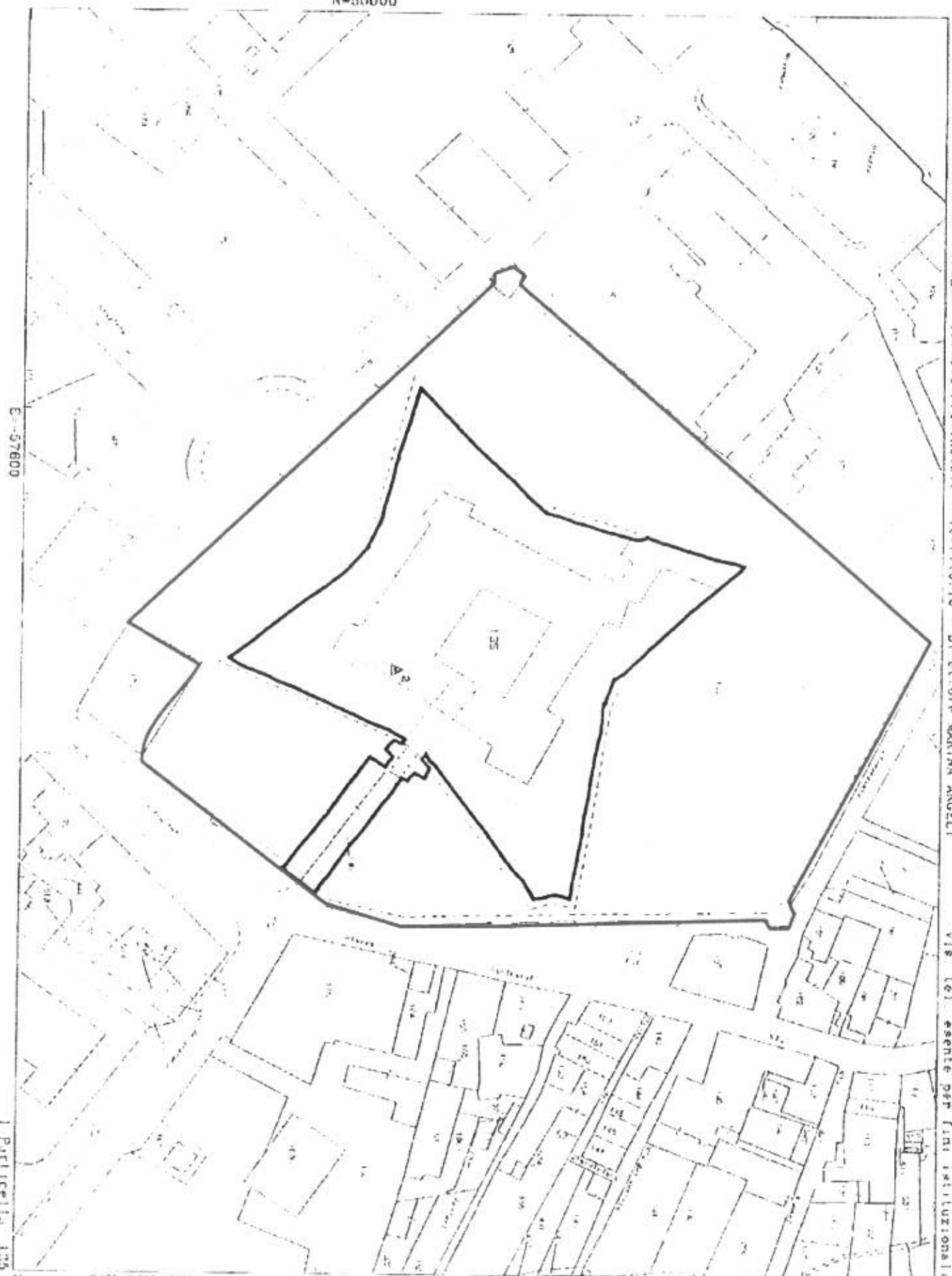


PIANO CASSERO
(camminamento
sottotetto mastio)



2.21

N=50000



Direzione Provinciale di Perugia Ufficio Provinciale - Territorio - Direttore MARINA ANGELI

Vis. Lei. esente per fini istituzionali

ALL. 2

E=57600

1 Particella 135

Comune SAN GIUSTINO
Foglio 40

Scala originale: 1:1000
Dimensione cornice: 207 000 x 189 000 metri

6-Apr-2010 9:10:52
Prof. n. 119381/2010

12.3

ALL.3



Direzione Provinciale di Perugia
Ufficio Provinciale - Territorio
Servizi Catastrali

Visura storica per immobile

Situazione degli atti informatizzati dall'impianto meccanografico al 06/04/2016

Data: 06/04/2016 - Ora: 10.02.48 Segue
Visura n.: T64353 Pag. 1

Dati della richiesta Comune di SAN GIUSTINO (Codice: H935)
Catasto Fabbricati Provincia di PERUGIA
 Foglio: 49 Particella: 135

INTESTATI

1	CARENA Demetelia nato a ROMA il 07/01/1920	GRNDTL20A47H501N*	(1) Proprietà per 15/60
2	MARTINI BERNARDI Alessandra nata a FIRENZE il 17/12/1953	MRTL5N3F157D612P*	(1) Proprietà per 13/60
3	MARTINI BERNARDI Francesco nato il 26/09/1956	MRTFNC36P66D64INC*	(1) Proprietà per 13/60
4	MARTINI BERNARDI Giuseppe nato a FIRENZE il 01/12/1954	MRTGPP54T01D613Y*	(1) Proprietà per 19/60

Unità immobiliare dal 01/01/1992

N.	DATI IDENTIFICATIVI				DATI DI CLASSAMENTO				DATI DERIVANTI DA		
	Sezione	Foglio	Particella	Sub	Zona	Micro	Categoria	Classe	Consistenza	Superficie Catastale	Rendita
1	Urbana	49	135				A/9	U	56,5 vani		Bero 10.358,85 L. 20.057.588
Indirizzo: VIA CENTRALE n. 18 piano: S1-T-1; Partita: 147 Mod.58											

Situazione dell'unità immobiliare dall'impianto meccanografico

N.	DATI IDENTIFICATIVI				DATI DI CLASSAMENTO				DATI DERIVANTI DA		
	Sezione	Foglio	Particella	Sub	Zona	Micro	Categoria	Classe	Consistenza	Superficie Catastale	Rendita
1	Urbana	49	135				A/9	U	56,5 vani		L. 4.746 Impianto meccanografico del 30/06/1987
Indirizzo: VIA CENTRALE n. 18 piano: S1-T-1; Partita: 147 Mod.58											

Visura storica per immobile

Situazione degli atti informatizzati dall'impianto meccanografico al 06/04/2016

Data: 06/04/2016 - Ora: 10.05.45 Fine
 Visura n.: T66941 Pag. 1

Dati della richiesta	Comune di SAN GIUSTINO (Codice: H935)
Catasto Terreni	Provincia di PERUGIA Foglio: 49 Particella: 136

Area di esiti urbani e promiscui dall'impianto meccanografico

N.	DATI IDENTIFICATIVI			DATI CLASSAMENTO				DATI DERIVANTI DA
	Foglio	Particella	Sub Pozz	Qualità Classe	Superficie(m ²) ha are ca	Dubbi	Reddito Dominicale Agrario	
1	49	136	-	ENTE URBANO	63 00			Impianto meccanografico del 14/10/1976
Notifica				Parità				

Unità immobiliari n. 1

Visura telematica esente per fini istituzionali
 * Codice Fiscale Validato in Anagrafe Tributaria

12.6
 ALLEG. 4